

А. А. Чибилёв (мл.), С. В. Богданов
**КАРТОГРАФИЧЕСКИЙ АНАЛИЗ ИСТОРИЧЕСКОЙ ЭВОЛЮЦИИ
ГРАНИЦ ОРЕНБУРГСКОЙ ГУБЕРНИИ**

УДК 94(470.56)

ББК 63.3(235.55)

В 2014 г. исполнилось 280 лет со дня организации Оренбургской экспедиции И. К. Кирилова (1734), 270 лет образования Оренбургской губернии (1744) и 80 лет со дня образования Оренбургской области (1934). В настоящей статье рассмотрены этапы изменения ее административных границ; проведен картографический анализ эволюции административно-территориального устройства региона; изложены результаты картографической реконструкции административных границ на протяжении его 270-летней истории с помощью современных геоинформационных технологий (ГИС MapInfo). Хотя непосредственные участники и инициаторы реорганизации Оренбургской губернии и осознавали необходимость соблюдения принципа историзма, учета культурно-исторических особенностей и традиций Урало-Каспийского степного региона, его географической специфики, тем не менее, отдавали приоритет административным задачам совершенствования управления территорией, национально-религиозного размежевания, а также мессианской цели — способствовать «развитию русского дела» на юго-восточных рубежах России. Необычная форма современных границ Оренбургской области обусловлена стремлением руководства молодого Советского государства провести административно-территориальное деление региона по национальному признаку. «Картографический облик» Оренбургской губернии неоднократно менялся, тем не менее современное административно-территориальное деление хранит живые следы ее реорганизаций на протяжении трех столетий. Вопросы изменения административно-территориального деления региона остаются актуальными и сегодня.

Ключевые слова: *Оренбургская губерния, изменение границ, картографический анализ, административно-территориальное деление*

В современной России вопросы совершенствования административно-территориальной структуры страны и ее отдельных регионов сохраняют актуальность. Как правило, изменение внутренних административных границ происходит в ходе реформ административно-территориального деления (АТД), проведение которых обычно диктуется текущими политическими потребностями государств, использованием иных принципов территориального управления, присоединением новых территорий либо под давлением международных обязательств, принимаемых страной. Для России с ее огромной территорией сетка АТД и принципы его организации служат одной из основ государственности, а их эволюция является

отражением и важной компонентой эпох и циклов регионализации.¹

18 декабря 1708 г. Российская империя указом Петра I была поделена на 8 губерний (Архангелогородская, Азовская, Ингерманландская, Казанская, Киевская, Московская, Сибирская, Смоленская). После реформы 1727 г. в империи насчитывалось уже 14 губерний. В 1744 г. были образованы Выборгская и Оренбургская губернии.

Изменения административно-территориального деления и реорганизации системы управления территориями в новое время в России происходили довольно часто. Не стала исключением из этого правила и Оренбургская губерния. Со дня ее образования 15 марта 1744 г. административные границы региона менялись больше десятка раз. Проанализировать историческую эволюцию таких изменений помогает картографический метод исследования. Картографические произведения относятся к числу важнейших и наиболее

*Чибилёв Александр Александрович (младший) — к.э.н., зав. лабораторией экономической географии, Институт степи УрО РАН (г. Оренбург)
E-mail: oren-icn@mail.ru*

*Богданов Сергей Вячеславович — к.и.н., зав. лабораторией исторического степеведения, Институт степи УрО РАН (г. Оренбург)
E-mail: oren-icn@mail.ru*

¹ См.: Тархов С. А. Историческая эволюция административно-территориального и политического деления России // Регионализация и развитие России: географические процессы и проблемы. М., 2001. С. 191–213.



Рис. 1. «Карта генеральная Оренбургской губернии и смежных к ней мест», И. Красильников (1755)

достоверных источников знаний в целом ряде дисциплин, включая историческую географию. Задачей настоящего исследования стало проведение картографической реконструкции административных границ, существовавших на протяжении 270-летней истории Оренбургской губернии, с помощью современных геоинформационных технологий — ГИС MapInfo. Названия отдельных рек, гор, озер и поселений исследуемой территории упомянуты еще в описании к карте Русского государства «Книге Большому чертежу» XVII в., а также на «Генеральной карте Российской империи» и в «Атласе Всероссийской империи» (1734 г.).

«В 1741 г. при Оренбургской губернской канцелярии учрежден Географический департамент, составивший генеральную карту губернии. Уже в 1744 г. составлен атлас губернии, включавший генеральную и 11 частных карт».² Стоит сказать, что значительные картографические работы велись в то время благодаря дея-

тельности таких выдающихся исследователей как И. К. Кириллов, В. Н. Татищев, И. И. Неплюев, П. И. Рычков.

Оренбургская губернская канцелярия поручила геодезисту Ивану Красильникову составить генеральную карту Оренбургской губернии «с прилегающими к ней местами». К 1755 г. он составил атлас Оренбургской губернии «с прежних ландкарт, журналов и репортов», а «дальнейшие заграничные места» отчасти были заимствованы с иностранных карт, отчасти были указаны по устным сообщениям.³

Граница Оренбургской губернии, по ландкартам И. Красильникова, имела протяжённость более 7,45 тыс. км, охватывая территорию площадью около 1,44 млн км² (что примерно в 1,5 раза больше площади Приволжского федерального округа). Протяжённость губернии с севера на юг составляла 1430 км, с запада на восток — 1520 км.

² Греков В. И. Очерки из истории русских географических исследований в 1725–1765 гг. М., 1960. С. 270.

³ Там же. С. 271; Атлас Оренбургской губернии с прилегающими к ней местами по «Ландкартам» И. Красильникова и «Топографии» П. И. Рычкова 1755 г. Оренбург, 2007.

Руководствуясь партикулярными ландкартами И. Красильникова, мы произвели на современной топографической основе реконструкцию границ Оренбургской губернии того времени. Подобная работа уже была осуществлена при составлении географического атласа Оренбургской области 1999 г.⁴ Однако авторами был допущен ряд неточностей при составлении картосхемы «Изменения границ Оренбургского края», а также не были отражены промежуточные изменения границ губернии и области в дореволюционный и советский периоды.

В состав Оренбургской губернии в 1744 г. вошли Исетская и Уфимская провинции, крепости по рекам Уралу, Сакмарю и Самаре, а также земли зауральских башкир. Ставропольская крепость (ныне г. Тольятти), населенная калмыками, вошла в состав губернии 16 апреля 1744 г. по указу Сената.

Разгром Китаем Джунгарии в 1758 г. способствовал присоединению к Российской империи земель, населенных казахами Младшего и Среднего Жузов, контролируемых прежде джунгарами. Отсутствие объективных картографических материалов, которые бы зафиксировали указанное изменение границ, не позволяет провести реконструкцию. Вместе с тем, по косвенным данным, площадь Оренбургской губернии за счет этого присоединения увеличилась до 2 млн км².⁵

Указом Сената от 31 августа 1773 г. Самара из Казанской губернии была передана в состав Оренбургской. До 1781 г. Оренбургская губерния занимала огромную территорию. В ее состав входили территории современной Республики Башкортостан, Челябинской, Оренбургской областей, большая часть Самарской области, восточная часть Республики Татарстан, южные земли Пермского края, юго-западная окраина Свердловской области, западная часть Курганской области, Актюбинская область Республики Казахстан, почти полностью Костанайская область, юго-западная часть Акмолинской области, треть Карагандинской и Кызылординской областей, север Мангистауской области, большие территории Атырауской и Западно-Казахстанской областей, а также северо-западная окраина Узбекистана.

Юго-западная граница Оренбургской губернии начиналась от побережья Каспийского моря в районе современного поселка Жанбай

(Исатайский район Атырауской области Казахстана), затем шла на север по Волго-Уральскому междуречью на расстоянии 40–75 км западнее реки Яик (Урал) и выходила к Волге у Ставрополя. На северо-западе граница Ставропольского ведомства Оренбургской губернии проходила по реке Черемшан (Бол. Черемшан), далее граница Уфимской провинции шла на северо-восток параллельно реке Кама, пересекала ее, захватывая территорию устья реки Белая. В районе города Оса находилась северо-западная оконечность губернии, далее граница шла более 900 км в восточном направлении: сначала — севернее Красноуфимска, затем по северной окраине современной Челябинской области. В районе села Исетское (80 км к югу от Тюмени) граница Оренбургской губернии резко поворачивала на юго-запад по водоразделу Тобол-Миасского междуречья. Западнее села Усть-Уйское (Курганская область) она пересекла современную границу России и Казахстана и шла на юго-восток, огибая на востоке озеро Тэнгиз в 80 км от города Астаны, затем шла в направлении Жезказгана и по долине реки Сарысу — к городу Кызылорда. Южная граница Оренбургской губернии 1781 г. с востока на запад шла по реке Сырдарья, далее по северному побережью Аральского моря, через северную часть Узбекистана к Мангышлакскому заливу Каспийского моря. Третья часть Оренбургской губернии, в описываемых нами границах, соответствовала землям современной Российской Федерации (около 460 тыс. км²), 2/3 ее территории приходилось на современную Республику Казахстан (около 965 тыс. км²) (табл. 1).

В вышеозначенных границах Оренбургская губерния включала крупные территории 8 субъектов Российской Федерации и 8 областей Республики Казахстан. Современная Оренбургская область в своих границах сохранила менее 10 % земель некогда чрезвычайно обширной Оренбургской губернии.

Согласно «Табелю губерний, провинций и уездов с означенным их народонаселением в 1766 году»,⁶ в Оренбургской губернии числилось 150 329 человек. Однако эти данные не совсем точны, ввиду того, что отражают лишь население Исетской провинции (86 640 чел.), Уфимской провинции (51 451 чел.) и Оренбурга (12 238 чел.). Другими словами, в данном показателе не учтены жители остальных на-

⁴ Географический атлас Оренбургской области. М., 1999. С. 89.

⁵ Там же. С. 88.

⁶ Арсеньев К. И. Статистические очерки России. СПб., 1848. С. 93.

Таблица 1

СОВРЕМЕННЫЕ РЕГИОНЫ В ТЕРРИТОРИАЛЬНОЙ СТРУКТУРЕ ОРЕНБУРГСКОЙ ГУБЕРНИИ 1744–1781 ГГ.

Регион*	Площадь территории, входившей в состав Оренбургской губернии, тыс. км ²	Отношение площади региона, принадлежащей Оренбургской губернии, к общей площади региона, %	Отношение площади региона, принадлежащей Оренбургской губернии, к общей площади губернии, %
Российская Федерация			
Республика Башкортостан	141,9	~ 100	9,9
Оренбургская область	123,3	~ 100	8,6
Челябинская область	87,1	98	6,0
Курганская область	32,4	45	2,3
Самарская область	32,0	60	2,2
Республика Татарстан	17,7	26	1,2
Пермский край	11,6	7	0,8
Свердловская область	11,2	6	0,8
Республика Казахстан			
Актюбинская область	299,3	~ 100	20,8
Костанайская область	187,3	96	13,0
Карагандинская область	138,0	32	9,6
Атырауская область	80,5	68	5,6
Западно-Казахстанская область	80,0	53	5,6
Кызылординская область	72,2	32	5,0
Мангистауская область	58,9	36	4,1
Акмолинская область	47,5	32	3,3
Республика Узбекистан			
Узбекистан	14,8	3	1,0

* Без учёта регионов, площадь территории которых, входившей в состав Оренбургской губернии, не превышала 1 %.

селенных пунктов Оренбургской и Уфимской провинций, а также кочевое население киргиз-кайсацких степей.

В ходе Екатерининской реформы «разукрупнения административно-территориального деления страны» (1775–1785)⁷ после Пугачевского бунта произошли первые радикальные изменения границ Оренбургской губернии. 27 декабря 1780 г. было образовано Симбирское наместничество, а Указом от 23 декабря 1781 г. Оренбургская губерния была упразднена и образовано Уфимское наместничество с центром в городе Уфа. На должность генерал-губернатора Уфимского и Симбирского наместничеств был назначен Аким Иванович Апухтин. Уфимское наместничество, состоявшее из двух областей — Оренбургской и Уфимской — в 1782 году насчитывало 355 598 жителей.⁸

⁷ См.: Тархов С. А. Указ. соч. С. 191–213.

⁸ См.: Арсеньев К. И. Указ. соч. С. 129; Уфимская губерния. URL: http://cs-servaki.ru/vlioweolxu/Уфимская_губерния (дата обращения: 02.07.2013)

При этом Оренбургская область состояла из четырех уездов — Оренбургского, Бузулукского, Верхнеуральского, Сергиевского (упразднен в 1784 г.). 2 мая 1784 г. в состав Оренбургской области вошел Троицкий уезд, который, в свою очередь, был образован из прилегающих к Троицкой крепости селений Верхнеуральского, Челябинского и других уездов.

В состав Уфимского наместничества входили земли современной Республики Башкортостан, восточная часть Республики Татарстан и Самарской области, большая часть Оренбургской области, центр Челябинской и юго-запад Курганской областей (табл. 2).

Территория и границы Уфимского наместничества наглядно представлены в «Российском атласе, из сорока четырех карт состоящем и на сорок два наместничества империю разделяющем» А. М. Вильбрехта, изданном в 1792 г.

Реконструкция границ Уфимского наместничества по современной топооснове позволила уточнить его площадь — около 312 тыс. км².

Таблица 2

Современные регионы в территориальной структуре Уфимского наместничества 1781–1796 гг.

Регион	Площадь территории, входившей в состав Уфимского наместничества, тыс. км ²	Отношение площади территории региона, принадлежащей Уфимскому наместничеству, к общей площади региона, %	Отношение площади территории региона, принадлежащей Уфимскому наместничеству, к общей площади наместничества, %
Республика Башкортостан	138,8	97	44,5
Оренбургская область	66,7	54	21,4
Челябинская область	44,6	50	14,3
Курганская область	22,3	31	7,2
Республика Татарстан	22,1	33	7,1
Самарская область	17,1	32	5,5

Протяженность границы составляла 2,9 тыс. км. Примечательно, что Уфимское наместничество в последнем десятилетии XVIII в. полностью располагалось в пределах современных границ Российской Федерации. На юге и юго-востоке граница наместничества шла по рекам Урал, Уй и Тобол. Водные границы отделяли земли Оренбургской области в составе Уфимского наместничества от земель степи кочующих киргиз-кайсаков. В окрестностях села

Рассыпная (Илекский район Оренбургской области) граница наместничества шла на запад, далее — по реке Моча (река Чапаевка, Самарская область), затем — на север до слияния рек Вятки и Камы. Северная граница Уфимского наместничества шла по рекам Кама, Буй, во многом совпадая с современными северными границами Республики Башкортостан. Северо-восточная окраина наместничества располагалась в районе озер Чаша и Убиенное в 45 км

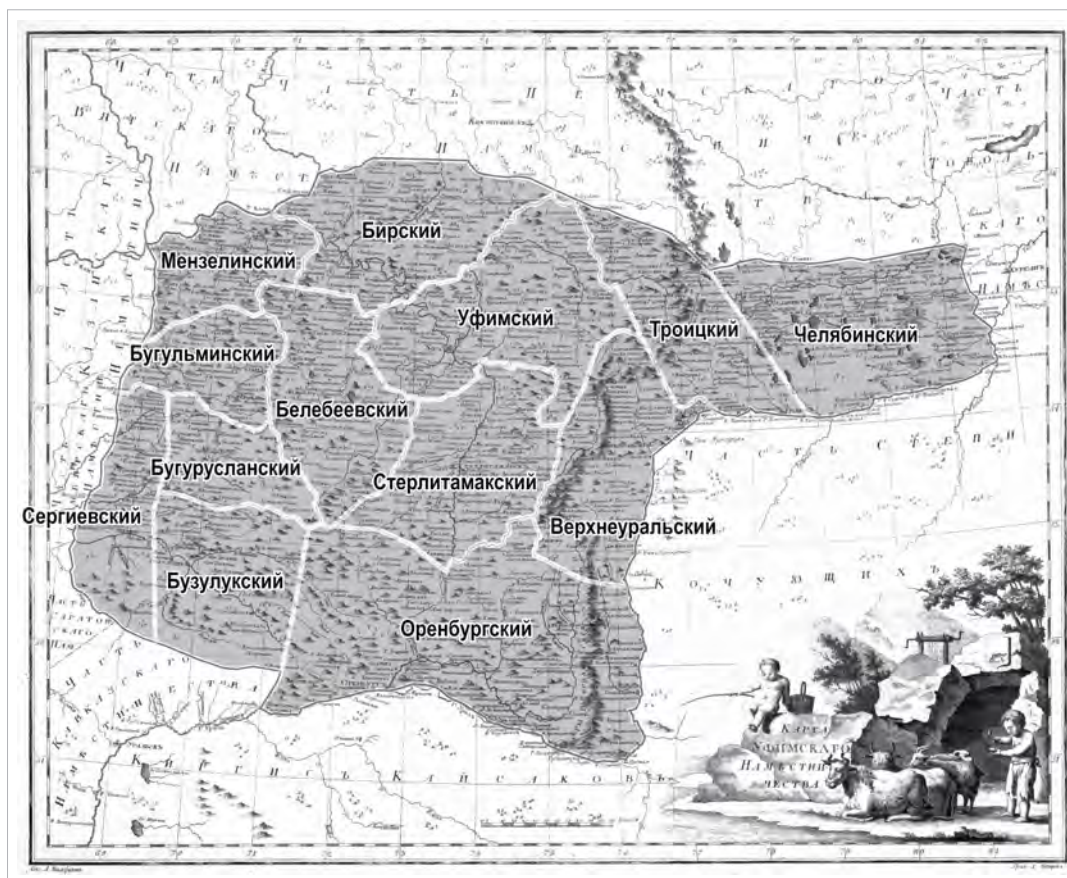


Рис. 2. Уезды Уфимского наместничества. Атлас А. М. Вильбрехта (1792)

Таблица 3

СОВРЕМЕННЫЕ РЕГИОНЫ В ТЕРРИТОРИАЛЬНОЙ СТРУКТУРЕ ОРЕНБУРГСКОЙ ГУБЕРНИИ 1868–1919 гг.

Регион	Площадь территории, входившей в состав Оренбургской губернии, тыс. км ²	Отношение площади территории, принадлежащей Оренбургской губернии, к общей площади региона, %	Отношение площади территории, принадлежащей Оренбургской губернии, к общей площади губернии, %
Республика Башкортостан	46,0	32,4	24,1
Оренбургская область	53,5	43,4	28,0
Челябинская область	59,1	66,9	30,9
Курганская область	23,2	32,7	12,2
Костанайская область	9,1	4,7	4,8

от города Кургана. Протяженность Уфимского наместничества с севера на юг составляла около 580 км, с запада на восток — более 950 км. Плотность населения находилась в пределах 1,0–1,5 человека на 1 км².

Таким образом, Оренбургская область, находясь в составе Уфимского наместничества, в результате преобразований утратила около 78 % своей прежней территории. Несмотря на то что в течение 15 лет главным городом наместничества была Уфа, Оренбург оставался военным центром.⁹

Административно-территориальное деление России в конце XVIII в. ознаменовалось проведением Павловской «контрреформы»: Павел I произвел укрупнение созданных при его матери наместничеств и снова официально переименовал их в губернии.¹⁰ В декабре 1796 г. Уфимское наместничество упраздняется. Вновь образуется Оренбургская губерния, в состав которой входит 10 уездов с центром в Оренбурге. Однако в 1802 г. Указом от 5 марта центр Оренбургской губернии опять переносится в Уфу. Тем не менее, ставка военного губернатора по-прежнему находилась в Оренбурге. Данное АД не менялось до середины XIX в.

Бугульминский, Бугурусланский и Бузулукский уезды Оренбургской губернии вошли в состав Самарской губернии, образованной 1 января 1851 г. по Указу от 6 декабря 1850 г. В мае 1865 г. Оренбургская губерния лишается земель Белебеевского, Бирского, Мензлинского, Стерлитамакского, Уфимского и Златоустовского уездов, которые отошли ко вновь созданной Уфимской губернии.

Оренбургская губерния образца 1865 г. включала земли Оренбургского, Орского (31 мая 1865 г. Орск стал уездным городом), Верхнеу-

ральского, Троицкого и Челябинского уездов. В это время происходит административное подчинение Оренбургского казачьего войска Оренбургской губернии. 21 октября 1868 г. образованы Уральская и Тургайская области, до 1881 г. подчинявшиеся оренбургскому генерал-губернатору.

Во второй половине XIX в. происходят первые относительно точные измерения территории Оренбургской губернии. В 1868 г. военно-топографический отдел главного штаба Оренбургского военного округа разрабатывает хромофотографированные карты Оренбургской губернии в масштабе 10 верст на 1 дюйм. По ним И. А. Стрельбицкий была рассчитана площадь Оренбургской губернии, составившая 167 483 квадратных версты (190 596 км²).¹¹

Очередные изменения границ губернии привели к сокращению её площади до 190 тыс. км², при общей протяженности границ 2,5 тыс. км. К концу XIX в. Оренбургская губерния включала большую часть территории современной Челябинской области, центральную часть Оренбургской области, юго-восток Республики Башкортостан, юго-запад Курганской области и западную окраину Костанайской области (табл. 3).

Хотя непосредственные инициаторы и участники реорганизации Оренбургской губернии и осознавали необходимость соблюдения принципа историзма, учета культурно-исторических традиций Урало-Каспийского степного региона, его географической специфики, тем не менее, совершенно очевидно, что они отдавали приоритет административным задачам совершенствования управления территорией, национально-религиозного размежевания, а также мессианской цели — способствовать

⁹ См.: Оренбург. Челябинск, 1993. С. 38.

¹⁰ См.: Тархов С. А. Указ. соч. С. 191–213.

¹¹ См.: Оренбургская губерния: список населённых мест. СПб., 1871. С. 5.



Рис. 3. Уезды Оренбургской губернии. Энциклопедический словарь Брокгауза и Ефрона (1897)

«развитию русского дела» на юго-восточных рубежах России. Епископ Оренбургский и Уральский Владимир 10 мая 1897 г. произнес речь, в которой были отражены указанные посылы: «Историческая память, знания прошлого есть великое дело для народа. Недаром говорят, что “народ есть то, что он помнит”. Как дорог опыт в жизни отдельного лица, каждому понятно. Таким же опытом живет и умудряется целый народ. Знание прошлого прежде всего дает нам возможность лучше понимать настоящее... Изучение этого прошлого есть изучение постепенного хода и роста русского дела среди некогда дикого края и донныне разноплеменно-го и иноверного по населению...»¹²

К концу XIX в. в Оренбургской губернии проживало более 1,6 млн человек¹³ при средней плотности населения — 8,4 чел./км². Последующие изменения границ региона пришлось на советский период.

В 1919 г. из состава Оренбургской губернии около 70 волостей были переданы Автономной Башкирии, Троицкий и Челябинский уезды — Челябинской губернии, а Верхнеуральский уезд — Уфимской губернии. Таким обра-

зом, Оренбургская губерния площадью около 80 тыс. км² состояла лишь из Оренбургского и Орского уездов.

В течение последующих 5 лет границы Оренбуржья менялись несколько раз. 7 июля 1920 г. путем объединения двух губерний создается Оренбургско-Тургайская губерния, которая 26 августа 1920 г. была включена в состав Киргизской АССР, причем Оренбург становится столицей КАСССР. Оренбургско-Тургайская губерния, не просуществовав и полгода, вновь разделяется на две самостоятельные губернии.

Столичный статус Оренбург сохраняет до конца 1924 г., когда столица Казахстана переводится в город Кызылорду. 6 апреля 1925 г. постановлением Президиума ВЦИК Оренбургская губерния выведена из состава Киргизской АССР.

Уездное и волостное АД упраздняется. На смену уезду приходит район, сочетающий черты дореволюционных волостей и уездов. 30 мая 1927 г. в соответствии с постановлением Президиума ВЦИК Оренбургская губерния было разделена на 16 районов (рис. 4).

Изменения административно-территориальных границ в 1930-е гг. демонстрируют преобладание национального подхода к территориальному устройству над экономической целесообразностью проводимых админист-

¹² Цит. по: Богданов С. В. Страницы истории Оренбургского краеведческого музея // Оренбургский край. 1994. Вып. 2. С. 6.

¹³ См.: Энциклопедический словарь Брокгауза и Ефрона. СПб., 1897. Т. 22. С. 134.

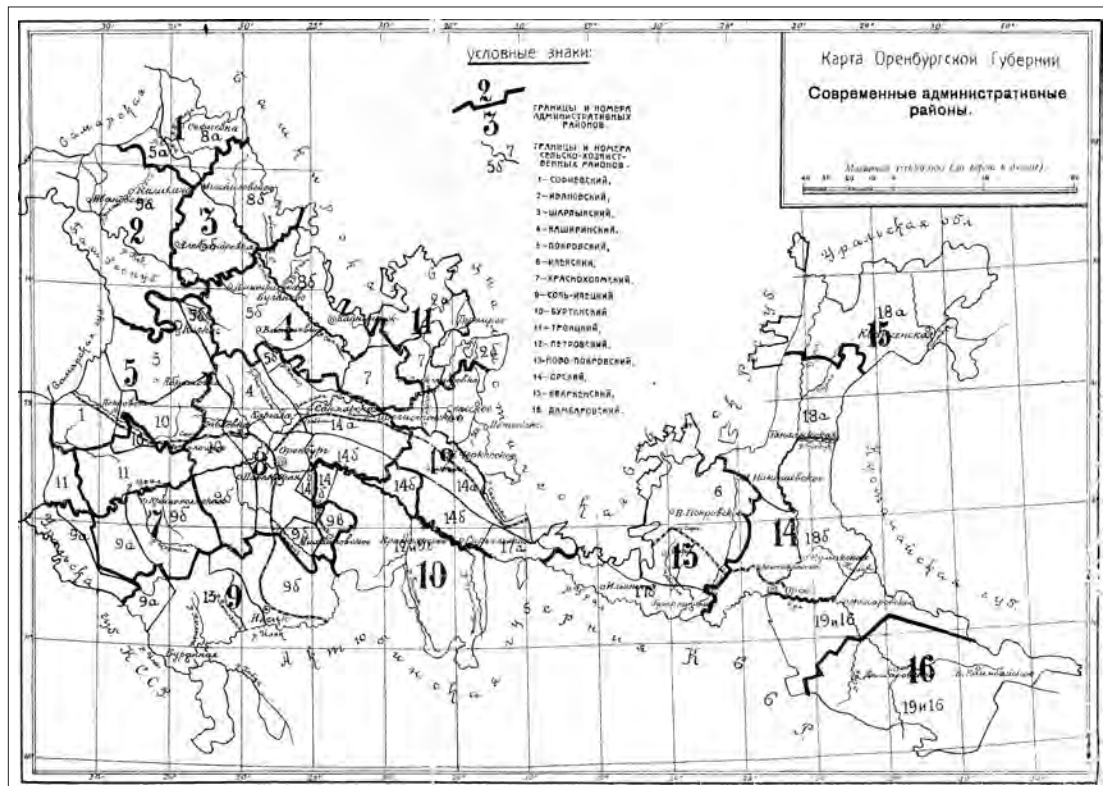


Рис. 4. Административные районы Оренбургской губернии.
(Сельскохозяйственные районы и земельные нормы Оренбургской губернии. 1927)

ративных реформ и отражают общий внутриполитический курс советской страны на «национализацию» республик и регионов СССР в контексте реализации «ленинского плана» национально-территориального устройства страны после 1922 г. По мере осуществления этого дезинтеграционного по своей сути курса устанавливаются искусственные этнические границы регионов, многие региональные диалекты приобретают статус языков, а для народов, не имевших собственной письменности, на основе кириллицы разрабатываются оригинальные нормативы словесности. Особое внимание уделялось формированию «национальных кадров» во всех сферах — производства, культуры, науки, управления. Выстраивая «новый мир», «светлое будущее», народные комиссары реставрировали крайне архаичную раннесредневековую военно-полицейскую систему административно-территориального устройства, напоминающую модель Золотой Орды или Османской империи с неопределенным количеством субъектов федерации, обладающих совершенно разными правами и обязанностями, избыточной централизацией власти, исключительной дезинтеграцией регионов, крепостнической организацией труда в сельском хозяйстве и на целом

ряде промышленных производств, рабским положением огромной армии заключенных. Функции социального обеспечения населения и защиты труда не реализовывались, что также свойственно раннефеодальным общественно-политическим системам. Последствия этой политики население страны в полной мере ощутило в ходе распада Советского Союза в конце XX в. Живые следы административно-территориальной организации регионов СССР несет сегодня каждое государство, возникшее на его руинах. В этом контексте необходимо подчеркнуть, что АД Российской империи также не было единым и совершенным: помимо губерний, имелись казачьи области, сохранявшие живые следы былой вольницы; Финляндия, Польша и полугосударства Средней Азии сохраняли свою автономию. Тем не менее, губернский принцип организации основной части территории России и трехчленная вертикаль управления (губерния—уезд—волость) были намного прогрессивнее советских вариаций АД. Недостатки системы в советские годы руководство страны пыталось минимизировать увеличением и различными реорганизациями «партийно-советского аппарата», его ротациями, «чистками», репрессиями, регулярными изменениями границ и статусов

Таблица 4

Административная структура Оренбургской области в 1934–2013 гг.

Административная единица	1934	1941	1959	1970	1979	2013
Город	5	6	10	10	10	12
Район	52	50	49	34	34	35
Поселок городского типа	3	13	15	23	25	0
Сельский совет*	715	778	647	519	524	559

* С 2013 г. — сельское муниципальное образование.

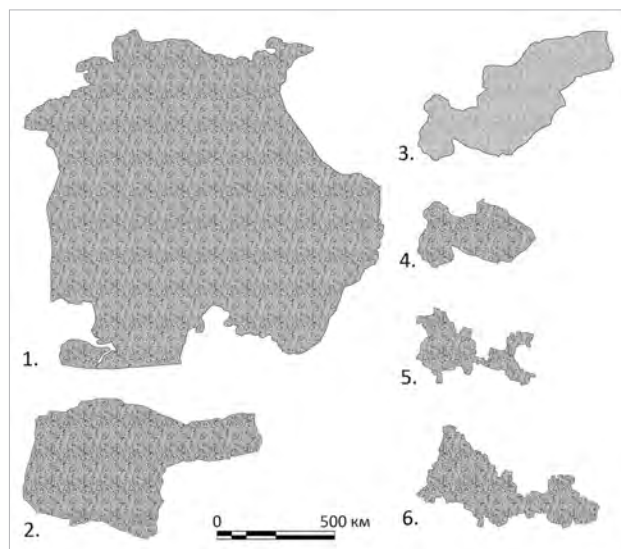


Рис. 5. Контуры Оренбургской губернии по историческим картам:

1 – 1755 г.; 2 – 1792 г.; 3 – 1897 г.; 4 – 1927 г.; 5 – 2013 г.

регионов, что давало временный положительный эффект, хотя и не способствовало укреплению стабильности.

Оренбургская губерния в границах 1927 г. занимала территорию площадью около 52 тыс. км². Как видно из рис. 4, границы Оренбургской губернии практически совпадают с северными границами центральной части современной Оренбургской области. Необычная форма губернии обуславливалась стремлением руководства молодого советского государства провести административно-территориальное деление по национальному признаку: «...она (губерния. — А. Ч., С. Б.) объединяет сплошным территориальным массивом всё пришлое сюда когда-то русское население. Причужденность её границ, в виде двух массивов, соединённых узкой полоской, доходящей местами

до 8–10 вёрст ширины, является историческим памятником русской колонизации края, под натиском которой башкиры отступали на север от р. Урал, а киргизы — на юг».¹⁴ В этот период территория Оренбуржья достигла своего наименьшего размера за всю историю существования Оренбургской губернии, составляя менее 4 % от некогда гигантской ее площади середины XVIII в.

Постановлением ВЦИК от 14 мая 1928 г. в результате объединения Самарской, Оренбургской, Ульяновской, Пензенской и части Саратовской губерний образуется Средне-Волжская область (с октября 1929 г. — Средне-Волжский край) с административным центром в Самаре. Оренбургская губерния прекращает свое существование, преобразовавшись в Оренбургский округ. В августе 1930 г. упраздняются и округа. Районы бывшего Оренбургского округа входят в состав Средне-Волжского края.

Оренбургская область практически в современных границах создана 7 декабря 1934 г. (она включала 52 района). С этого времени изменения границ в основном касаются внутреннего административно-территориального устройства, которое в 1979 г. окончательно обретает современную структуру (табл. 4).

За 80 лет своего существования в новейшее время область превратилась в индустриально-аграрный регион. С 1990-х гг. прошлого века Оренбуржье вновь приобрело статус приграничного региона. Как видим, его «картографический облик» на протяжении 270 лет неоднократно менялся (рис. 5), тем не менее, АД области хранит живые следы ее реорганизаций. Вопросы изменения административно-территориального деления региона остаются актуальными и на современном этапе его развития.

¹⁴ Сельскохозяйственные районы и земельные нормы Оренбургской губернии. Оренбург, 1927. С. 5.

Alexander A. Chibilyov (Jr.)

Candidate of Economic Sciences, Steppe Institute, Ural Branch of the RAS (Russia, Orenburg)

E-mail: oren-icn@mail.ru**Sergey V. Bogdanov**

Candidate of Historical Sciences, Steppe Institute, Ural Branch of the RAS (Russia, Orenburg)

E-mail: oren-icn@mail.ru**CARTOGRAPHIC ANALYSIS OF HISTORICAL EVOLUTION
OF THE ORENBURG PROVINCE BORDERS**

In 2014 we celebrated 280th anniversary of the Orenburg expedition under the supervision of I. K. Kirilov (1734), 270th anniversary of the Orenburg province (1744) and 80th anniversary of the Orenburg Oblast (1934). The article describes how its administrative borders changed; the author performed a cartographic analysis of the region's administrative and territorial structure evolution; described the results of a cartographic reconstruction of its administrative borders over its 270 years history with the use of modern geo-information technologies (GIS MapInfo). Even though the immediate participants and initiators of the Orenburg province reorganization were well aware of the need to follow the principle of historicism, taking into account the cultural and historical specifics and traditions of the Ural Caspian steppe region, and its geography; nonetheless, it was quite obvious that their priorities were the administrative tasks of improving the territory's management, ethnic and religious distinctions, as well as a messianic goal to foster the "Russian business development" on the south-eastern borders of Russia. The unusual shape of today's borders of the Orenburg Oblast is a product of the desire of the young Soviet state leadership to draw administrative and territorial borders in the region following the dominant population's ethnicity principle. The "cartographic picture" of the Orenburg province changed repeatedly, however the modern administrative division still maintains visible traces of the region's reorganizations over its three centuries history. The issues of the change of administrative and territorial division of the region are still relevant even today.

Keywords: Orenburg province, change of borders, cartographical analysis, administrative-territorial division

REFERENCES

- Basin V. Ya.** *Rossiya i Kazakhskie khanstva v XVI-XVIII vv.* [Russia and the Kazakh khanates in the 16–18th centuries.] Alma-Ata: Nauka Publ., 1971. 273 p. (in Russ.).
- Bogdanov S. V.** *Stranitsy istorii Orenburgskogo kraevedcheskogo muzeya* [Pages of history of the Orenburg museum of local lore]. Orenburgskiy kray [Orenburg region], 1994, no. 2, pp. 5–7. (in Russ.).
- Grekov V. I.** *Ocherki iz istorii russkikh geograficheskikh issledovaniy v 1725–1765 gg.* [Sketches from history of the Russian geographical researches in 1725–1765.] Moscow: Izd-vo AN SSSR Publ., 1960. 428 p. (in Russ.).
- Tarkhov S. A.** *Istoricheskaya evolyutsiya administrativno-territorialnogo i politicheskogo deleniya Rossii* [Historical evolution of administrative-territorial and political division of Russia]. *Regionalizatsiya i razvitie Rossii: geograficheskie protsessy i problem* [Regionalization and development of Russia: geographical processes and problems]. Moscow: Editorial URSS Publ., 2001, pp. 191–213. (in Russ.).